

- 1 Fayards - 1 km / 0h45
- 2 Forêt - 4 km / 2h
- 3 Montgros - 6 km / 2h30
- 4 Chamlonge - 5 km / 2h
- 5 Serre de Chantus - 6 km / 2h30
- 6 Liaison Le Bez - 6 km (12 km A-R) / 4h30
- 7 Bois Clair - 2 km / 1h15
- 8 Vallée de l'Ardèche - 3 km / 2h
- 9 Liaison Station La Croix de Bauzon  
12 km (24 km A-R) / 6h30

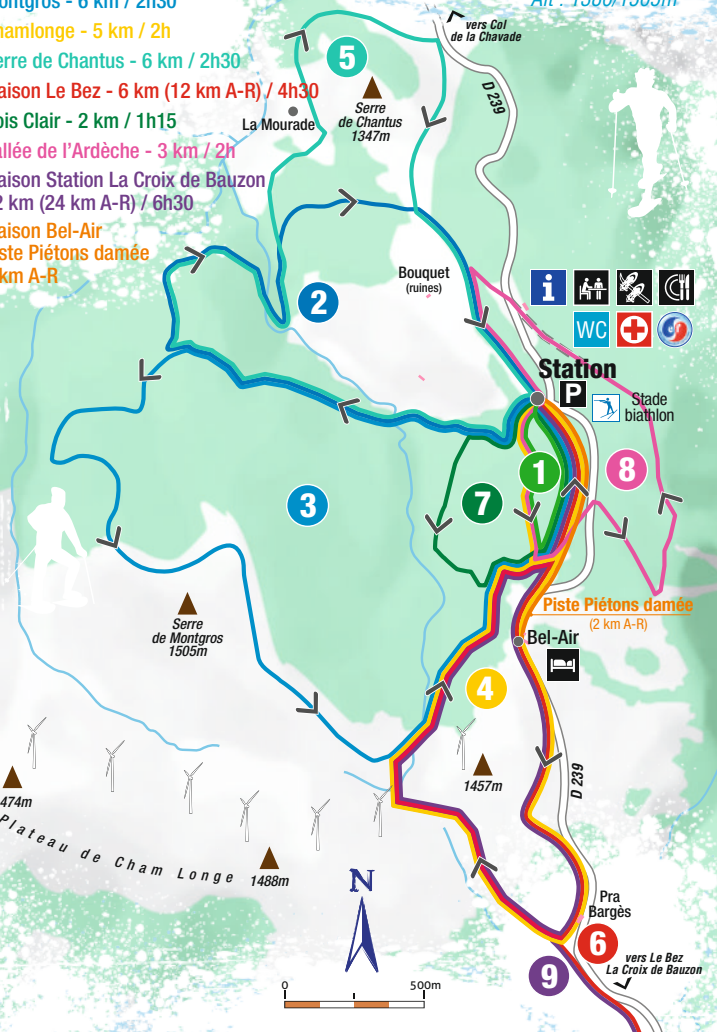
# Plan des circuits raquette à neige

Alt : 1380/1505m



# Domaine Nordique de la Chavade

Alt : 1380/1505m



Station P

- Information (i)
- WC
- First Aid (+)
- Phone (☎)
- Stade biathlon



## Plan des pistes raquette à neige

Ouvert tous les jours de 9h30 à 17h

Secours :  
Service des pistes : 04 75 87 19 32  
18 ou 112 (en dehors des horaires d'ouverture)

Répondeur Infos Neige : 04 75 87 20 47

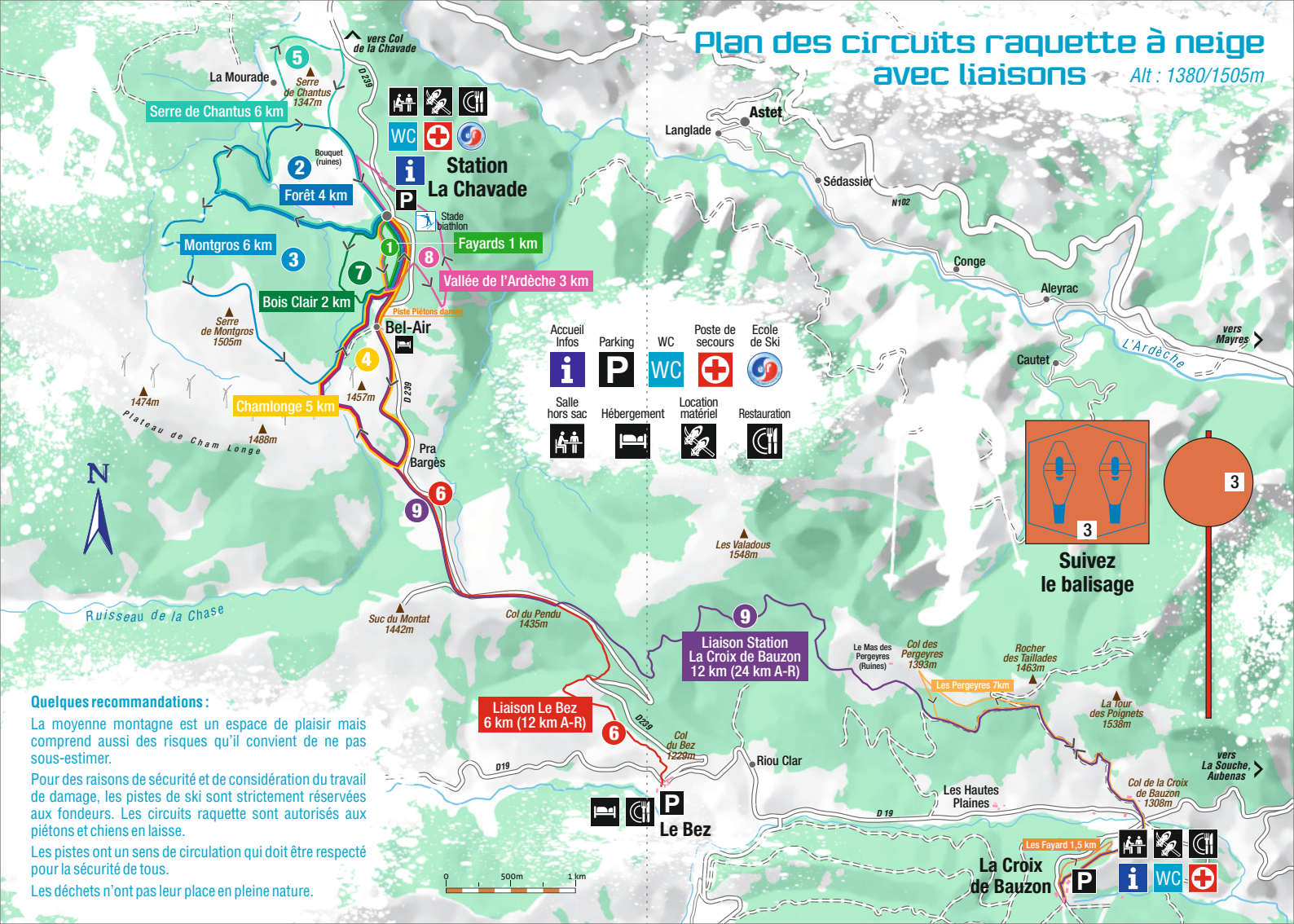
[www.chavade.fr](http://www.chavade.fr)



Crédit Photos : SMA - Agence photo Urope - Monica Dalmasso, Thomas Hyre, Stéphane Cervos • Graphisme et cartographie : Denis Collet - LMAS (07)

# Plan des circuits raquette à neige avec liaisons

Alt : 1380/1505m



Serre de Chantus 6 km

Forêt 4 km

Montgros 6 km

Bois Clair 2 km

Chamlonge 5 km

Fayards 1 km

Vallée de l'Ardèche 3 km

Liaison Station La Croix de Bauzon 12 km (24 km A-R)

Liaison Le Bez 6 km (12 km A-R)

La Croix de Bauzon

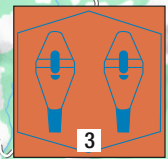
## Quelques recommandations :

La moyenne montagne est un espace de plaisir mais comprend aussi des risques qu'il convient de ne pas sous-estimer.

Pour des raisons de sécurité et de considération du travail de damage, les pistes de ski sont strictement réservées aux fondeurs. Les circuits raquette sont autorisés aux piétons et chiens en laisse.

Les pistes ont un sens de circulation qui doit être respecté pour la sécurité de tous.

Les déchets n'ont pas leur place en pleine nature.



Suivez le balisage



- Accueil Infos
- Parking
- WC
- Poste de secours
- Ecole de Ski
- Salle hors sac
- Hébergement
- Location matériel
- Restauration



vers La Sauchaie, Aubenas

vers Mayres